

Муниципальное автономное дошкольное образовательное учреждение «Детский сад № 19 «Чебурашка» комбинированного вида

Согласовано:


Председатель Общего собрания
трудового коллектива


Т.Г. Радостева
от «01» февраля 2024 года



Утверждаю:

Заведующий «Детский сад № 19
«Чебурашка»


А.С. Жамилова
приказ № 18-о
от «01» февраля 2024 года

ПАСПОРТ ДОСТУПНОСТИ ОБЪЕКТА СОЦИАЛЬНОЙ ИНФРАСТРУКТУРЫ И ПРЕДОСТАВЛЯЕМЫХ НА НЕМ УСЛУГ

1. Общие сведения об объекте

1.1. Вид (наименование) объекта - *Муниципальное автономное дошкольное образовательное учреждение «Детский сад № 19 «Чебурашка» комбинированного вида (далее - «Детский сад № 19 «Чебурашка»).*

1.2. Полный почтовый адрес объекта *624766 Свердловская область, г. Верхняя Салда, ул. Воронова, д. 6, корп.2*

1.3. Сведения о размещении объекта:
отдельно стоящее 2-х этажное здание. Площадь объекта – 1973,9 кв.м., площадь территории – 10580 кв.м.

1.4. Год постройки здания - *1975 год*

1.5. Дата предстоящих плановых ремонтных работ: текущий *2024-2026г.*

Сведения об организации, расположенной на объекте

1.6. Название организации (учреждения) (полное юридическое наименование - согласно Уставу, краткое наименование *Муниципальное автономное дошкольное образовательное учреждение «Детский сад № 19 «Чебурашка» комбинированного вида (далее - «Детский сад № 19 «Чебурашка»).*

1.7. Юридический адрес организации (учреждения), телефон, e-mail *624766 Свердловская область, ул. Воронова, д. 6, корп.2; тел.: 8(34345)54891, эл. почта: bug.19@mail.ru*

1.8. Основание для пользования объектом (оперативное управление, аренда,

собственность - *оперативное управление.*

1.9. Форма собственности - *государственная.*

1.10. Территориальная принадлежность - *муниципальная.*

1.11. Вышестоящая организация (наименование) *Управление образования администрации Верхнесалдинского городского округа*

1.12. Адрес вышестоящей организации, другие координаты (полный почтовый адрес, телефон, e-mail) *624760, Свердловская область, г. Верхняя Салда, ул. Ленина, 31. тел. 8 (34345) 54255, e-mail: obrazovanie_vs@bk.ru*

2. Характеристика деятельности организации на объекте (по обслуживанию населения)

2.1. Сфера деятельности - *дошкольное образование.*

2.2. Категории обслуживаемого населения по возрасту: (дети, взрослые трудоспособного возраста, пожилые; все возрастные категории) *дети от 2-х месяцев до 8 лет.*

2.3. Категории обслуживаемых инвалидов: *инвалиды на коляске, инвалиды с нарушениями или патологией опорно-двигательного аппарата; инвалиды с нарушениями зрения, нарушениями слуха, нарушениями умственного развития.*

2.4. Виды услуг *образовательная деятельность с учетом особенностей психофизического развития и возможностей детей дошкольного возраста с 2 месяцев до 8 лет, обеспечение их содержания, воспитания, присмотра и ухода.*

2.5. Форма оказания услуг: (на объекте, с длительным пребыванием, с проживанием, на дому, дистанционно) *на объекте, с пребыванием с 7.15 часов до 17.45 часов, выходные: суббота, воскресенье, праздничные дни.*

2.6. Плановая мощность (проектная мощность – **195 человек**): посещаемость (количество обслуживаемых в день), вместимость, пропускная способность *270 человек (135 воспитанников и 135 родителей (законных представителей).*

2.7. Участие в исполнении индивидуальной программы реабилитации инвалида, ребенка-инвалида (да, нет) – *да.*

3. Состояние доступности объекта

3.1. Путь следования к объекту пассажирским транспортом (описать маршрут движения с использованием пассажирского транспорта) *автобус № 2,5,9,11, до остановки «Китайская стена», магазин «Клён». Следовать в сторону детского сада.*

Наличие адаптированного пассажирского транспорта к объекту – *нет.*

3.2. Путь к объекту от ближайшей остановки пассажирского транспорта:

3.2.1. Расстояние до объекта от остановки транспорта **100 метров**

3.2.2. Время движения (пешком) **3-5 минут**

3.2.3. Наличие выделенного от проезжей части пешеходного пути: **нет**

3.2.4. Перекрестки: нерегулируемые; регулируемые, со звуковой сигнализацией, таймером – **нет**.

3.2.5. Информация на пути следования к объекту: акустическая, тактильная, визуальная – **нет**.

3.2.6. Перепады высоты на пути (съезды с тротуара) - **нет**

Их обустройство для инвалидов на коляске - **нет**

3.3. Организация доступности объекта для инвалидов - форма обслуживания

№ строки	Категория инвалидов (вид нарушения)	Вариант организации доступности объекта (формы обслуживания) <*>
1	Все категории инвалидов и маломобильных групп населения <*>	ДУ
2	в том числе инвалиды:	
3	передвигающиеся на креслах-колясках	ДУ
4	с нарушениями опорно-двигательного аппарата	ДУ
5	с нарушениями зрения	ДУ
6	с нарушениями слуха	ДУ
7	с умственными нарушениями	ДУ

3.4. Состояние доступности основных структурно-функциональных зон

№ п/п	Основные структурно-функциональные зоны	Состояние доступности для основных категорий инвалидов <*>					
		К для передвигающихся на креслах-колясках	О с другими нарушениями опорно-двигательного аппарата	С с нарушениями зрения	Г с нарушениями слуха	У с умственными нарушениями	Для всех категорий маломобильных групп населения <*>
1	2	3	4	5	6	7	8
1.	Территория, прилегающая к зданию (участок)	ДУ	ДУ	ДУ	ДУ	ДУ	ДУ
2.	Вход	ДУ	ДУ	ДУ	ДУ	ДУ	ДУ

	(входы) в здание						
3.	Путь (пути) движения внутри здания, включая пути эвакуации	ДУ	ДУ	ДУ	ДУ	ДУ	ДУ
4.	Зона целевого назначения здания (целевого посещения объекта)	ДУ	ДУ	ДУ	ДУ	ДУ	ДУ
5.	Санитарно-гигиеническое помещение	ДУ	ДУ	ДУ	ДУ	ДУ	ДУ
6.	Система информации и связи (на всех зонах)	ДУ	ДУ	ДУ	ДУ	ДУ	ДУ
7.	Пути движения к объекту (от остановки транспорта)	ДУ	ДУ	ДУ	ДУ	ДУ	ДУ
8.	Все зоны и участки <***>	ДУ	ДУ	ДУ	ДУ	ДУ	ДУ

3.5. ИТОГОВОЕ ЗАКЛЮЧЕНИЕ о состоянии доступности объекта социальной инфраструктуры:

О состоянии доступности ОСИ: ДУ

Состояние доступности объекта оценено, как условная (с дополнительной помощью) доступность.

4. Управленческое решение

4.1. Рекомендации по адаптации основных структурных элементов объекта:

N п/п	Основные структурно-функциональные зоны	Рекомендации по адаптации объекта (вид работы)			
		не нуждается (доступ обеспечен)	ремонт (текущий, капитальный); оснащение оборудованием	индивидуальное решение с техническими средствами реабилитации	технические решения невозможны - организация альтернативной формы обслуживания
1	2	3	4	5	6


1.	Территория, прилегающая к зданию (участок)		да		
2.	Вход (входы) в здание			да	
3.	Путь (пути) движения внутри здания, включая пути эвакуации		да	да	да
4.	Зона целевого назначения здания (целевого посещения объекта)		да	да	
5.	Санитарно-гигиенические помещения			да	
6.	Система информации и связи (на всех зонах)			да	
7.	Пути движения к объекту (от остановки транспорта)	да			
8.	Все зоны и участки		да	да	

4.2. Период проведения работ 2024 -2028 год

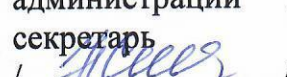
в рамках исполнения Программы адаптации объектов социальной инфраструктуры и обеспечения доступности услуг для инвалидов и других маломобильных групп населения на территории.

4.3. Ожидаемый результат (по состоянию доступности) после выполнения работ по адаптации объекта обеспечение доступности услуг для инвалидов и других маломобильных групп населения на территории - ДЧ-И (К, О, С, Г, У)

5. Паспорт доступности объекта социальной инфраструктуры и предоставляемых на нем услуг (далее - Паспорт доступности объекта) разработан комиссией по проведению обследования и паспортизации объекта социальной инфраструктуры и предоставляемых на нем услуг (далее - Комиссия):

СЕНЧЕВ заместитель главы администрации по управлению социальной сферой, председатель комиссии /  /
 Андрей Петрович начальник Управления архитектуры, градостроительства и

ЗЫКОВ муниципального имущества администрации
 Верхнесалдинского городского округа, заместитель
 Никита Сергеевич председателя комиссии /  /

СТЕПАНОВА ведущий специалист отдела по социальной сфере и культуре администрации Верхнесалдинского городского округа,
 Наталья секретарь комиссии
 Александровна /  /

Члены Комиссии:

БАЖЕНОВА

Людмила
Георгиевна

председатель Верхнесалдинской городской организации
общероссийской общественной организации «Всероссийское
общество инвалидов» (по согласованию) / Баженова /

БАЛАКИН

Александр
Викторович

начальник Управления социальной политики № 22
(по согласованию) / Балакин /

БУРКОВА

Ирина Юрьевна

и.о. начальника Управления образования администрации
Верхнесалдинского городского округа / Буркова /

ИВАНОВ

Никита
Валентинович

директор МКУ «Служба городского хозяйства» / Иванов /

КОЗЛОВА

Наталья
Владимировна

начальник отдела по жилищно-коммунальному хозяйству
администрации Верхнесалдинского городского округа / Козлова /

ПЕРИН

Олег Николаевич

председатель Думы городского округа (по согласованию) / Перин /

ПЕСТРЯКОВА

Людмила
Леонидовна

директор государственного казенного учреждения службы
занятости населения Свердловской области
«Верхнесалдинский центр занятости» (по согласованию) / Пестрякова /

6. Копия Паспорта доступности объекта направлена 01.02.2024г.
(дата)

в Управление социальной политики № 22 для размещения информации о
состоянии доступности объекта социальной инфраструктуры и
предоставляемых на нем услуг для инвалидов и других маломобильных групп
населения Свердловской области в автоматизированной информационной
системе "Доступная среда Свердловской области" в информационно-
телекоммуникационной сети "Интернет".

Дата 01.02.2024г.

ДОКУМЕНТ ПОДПИСАН
ЭЛЕКТРОННОЙ ПОДПИСЬЮ

СВЕДЕНИЯ О СЕРТИФИКАТЕ ЭП

Сертификат 67744167063183145671718650923848673456886456368

Владелец Жамилова Анна Сергеевна

Действителен с 21.08.2024 по 21.08.2025